

**Uchwała Nr XXXVI/333/14**  
**Rady Miejskiej w Lidzbarku**  
**z dnia 13 lutego 2014r.**

***w sprawie zniesienia statusu pomnika przyrody***

Na podstawie art. 18 ust. 2 pkt. 15 ustawy z dnia 8 marca 1990 roku o samorządzie gminnym (tekst jednolity: Dz.U. z 2013r., poz. 594 z późn. zm.), oraz art. 44 ust. 3, 3a i 4 ustawy z dnia 16 kwietnia 2004 roku o ochronie przyrody (Dz.U. z 2013r., poz. 627 z późn. zm.), po uzgodnieniu z Regionalnym Dyrektorem Ochrony Środowiska w Olsztynie, Rada Miejska w Lidzbarku uchwała, co następuje:

**§ 1**

1. Pozbawia się statusu pomnika przyrody 20 szt. drzew o niżej wymienionych cechach:

- 1) *Tilia cordata* - lipa drobnolistna o obwodzie pnia 161 cm (nr 10),
  - 2) *Tilia cordata* - lipa drobnolistna o obwodzie pnia 280 cm (nr 14),
  - 3) *Tilia cordata* - lipa drobnolistna o obwodzie pnia 246 cm (nr 16),
  - 4) *Tilia cordata* - lipa drobnolistna o obwodzie pnia 145 cm (nr 17),
  - 5) *Tilia cordata* - lipa drobnolistna o obwodzie pnia 178 cm (nr 27),
  - 6) *Tilia cordata* - lipa drobnolistna o obwodzie pnia 254 cm (nr 28),
  - 7) *Tilia cordata* - lipa drobnolistna o obwodzie pnia 94 cm (nr 35),
  - 8) *Betula pendula* – brzoza brodawkowata o obwodzie pnia 181 cm (nr 56),
  - 9) *Betula pendula* – brzoza brodawkowata o obwodzie pnia 258 cm (nr 80),
  - 10) *Acer pseudoplatanus* – klon jawor o obwodzie pnia 127 cm (nr 86),
  - 11) *Tilia cordata* - lipa drobnolistna o obwodzie pnia 330 cm (nr 87),
  - 12) *Tilia cordata* - lipa drobnolistna o obwodzie pnia 180 cm (nr 88),
  - 13) *Betula pendula* – brzoza brodawkowata o obwodzie pnia 116 cm (nr 89),
  - 14) *Tilia cordata* - lipa drobnolistna o obwodzie pnia 177 cm (nr 121),
  - 15) *Tilia cordata* - lipa drobnolistna o obwodzie pnia 208 cm (nr 122),
  - 16) *Tilia cordata* - lipa drobnolistna o obwodzie pnia 241 cm (nr 124),
  - 17) *Acer pseudoplatanus* – klon jawor o obwodzie pnia 128 cm (nr 133),
  - 18) *Tilia cordata* - lipa drobnolistna o obwodzie pnia 247 cm (nr 155),
  - 19) *Acer pseudoplatanus* – klon jawor o obwodzie pnia 247 cm (nr 169),
  - 20) *Tilia cordata* - lipa drobnolistna o obwodzie pnia 241 cm (nr 181),
- rosnących na terenie nieruchomości stanowiącej własność Gminy Lidzbark, oznaczonej nr działek: 164, 165, 166, 14 obręb 2 Miasto Lidzbark, wchodzących w skład alei pomnikowej ustanowionej Rozporządzeniem Nr 22/93 Wojewody Ciechanowskiego z dnia 20 lipca 1993r. w sprawie uznania za pomnik przyrody.

2. Mapa określająca położenie wyżej wymienionych drzew stanowi załącznik nr 1 do uchwały.

3. Pozbawienie statusu pomnika przyrody następuje w związku z utratą wartości przyrodniczych oraz zapewnienia bezpieczeństwa powszechnego.

§ 2.

Wykonanie uchwały powierza się Burmistrzowi Lidzbarka.

§ 3.

Uchwała wchodzi w życie po upływie 14 dni od ogłoszenia w Dzienniku Urzędowym Województwa Warmińsko – Mazurskiego i podlega ogłoszeniu na tablicy ogłoszeń w Urzędzie Miasta i Gminy w Lidzbarku.

Przewodniczący Rady Miejskiej



Tomasz Dudaniec

Sprawdzono pod względem  
formalno-prawnym

*mgr Zbigniew Drzystek*  
RADCA PRAWNY

## UZASADNIENIE

Drzewa określone w § 1 uchwały rosną w alei pomnikowej wzdłuż ciągu spacerowego nad Jeziorem Lidzbarskim. Aleja jest miejscem masowo uczęszczanym przez ludzi. Drzewa te są w bardzo złym stanie zdrowotnym. Stanowią zagrożenie bezpieczeństwa ludzi przebywających w parku. Z wykonanej w październiku br. przez mgr inż. Aleksandrę Kurpis Inspektora Nadzoru ds. pielęgnacji i ochrony drzew Oceny Stanu Pomnikowej Alei Drzew w Lidzbarku Welskim wynika między innymi, że „pomnikowa aleja starych drzew była poddana zabiegom pielęgnacyjnym ok. 15 lat temu. Zabezpieczone i oczyszczone ubytki są w dobrym stanie, w kilku drzewach zaobserwowano rozkład z wysypującym się murszem spod zabezpieczonej listwy. Większość drzew ma susz w koronie. Duże zagęszczenie drzew w alei powoduje przechylenia czy deformację koron. Jest to również przyczyną znacznej ilości suszu. Drzewa starzeją się, chorują i umierają. Na stan zły drzew nie mają wpływu zabiegi czy czynnik ludzki. Lipy o stosunkowo miękkim drewnie uległy infekcji grzybów i w chwili obecnej stanowią zagrożenie dla ludzi i mienia. Przeprowadzone wiele lat temu zabiegi znacznie przedłużyły życie drzewom, niwelując zagrożenie. Do wycinki sanitarnej zakwalifikowano 21 szt. drzew ( w tym jedno z drzew gat. Topola kanadyjska, które nie zostało ujęte w rozporządzeniu Wojewody Ciechanowskiego, w związku z czym nie stanowi przedmiotu ochrony). Przyczyną wycinki jest zły stan zdrowotny i techniczny, zagrożenie dla ludzi i mienia. Są to drzewa suche, zamierające, zagrażające, nie rokują szans na przeżycie, brak możliwości wykonania zabiegów pielęgnacyjnych. Drzewa w złej kondycji lecz nie stwarzające bezpośredniego zagrożenia, zakwalifikowano jako drzewa do obserwacji. W przypadku pogarszania się stanu zostaną zakwalifikowane do wycinki. Główne zabiegi pielęgnacyjne do wykonania to: zdjęcie suszu, redukcja i odciążenie korony lub korekta korony np. drzew przechylonych. W kilku drzewach należy rozważyć założenie wiązań elastycznych typu cobra, po odciążeniu czy redukcji korony. Wskazane jest uzupełnienie alei po wycince drzew.”

Biorąc powyższe pod uwagę stwierdzono, że należy podjąć czynności mające na celu likwidację zagrożenia. Potrzebę przeprowadzenia w/w czynności uzasadnia zagrożenie dla życia i zdrowia osób poruszających się w parku.

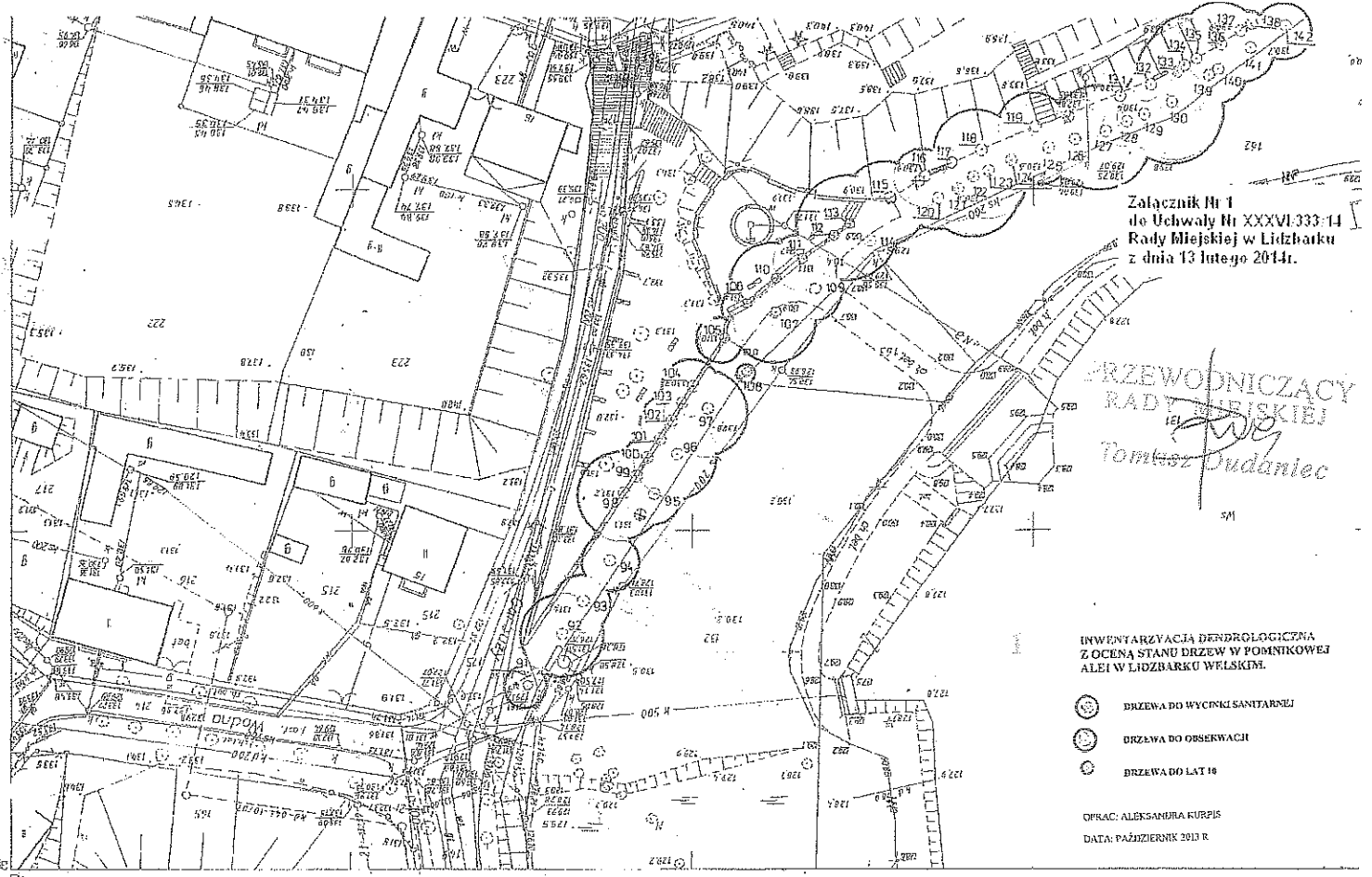
Zgodnie z art. 44 ust. 3 ustawy z dnia 16 kwietnia 2004r. o ochronie przyrody (Dz.U. z 2013r., poz. 627 z późn. zm.) zniesienia formy ochrony przyrody dokonuje rada gminy w drodze uchwały. Jednocześnie przepis art. 44 ust. 4 stanowi, iż zniesienie formy ochrony przyrody następuje w razie utraty wartości przyrodniczych, ze względu na które ustanowiono formę ochrony przyrody, lub w razie konieczności realizacji inwestycji celu publicznego lub zapewnienia bezpieczeństwa powszechnego.

Pilna konieczność wyeliminowania zagrożenia, z uwagi na zły stan zdrowotny drzew przemawia za ich usunięciem. Usunięcie drzew wymaga pozbawienia ich statusu pomnika przyrody przez Radę Miejską w Lidzbarku.

**Projekt niniejszej uchwały został uzgodniony z Regionalnym Dyrektorem Ochrony Środowiska w Olsztynie w dniu 5.02.2014r., znak: WOPN.623.3.2014.EB, zgodnie z art. 44 ust. 3a ustawy o ochronie przyrody.**

Dlatego podjęcie uchwały w sprawie zniesienia statusu pomnika przyrody jest uzasadnione.




PRZEWODNICZĄCY  
RADY MIEJSKIEJ  
*Tomáš Budanec*



Załącznik Nr 1  
do Uchwały Nr XXXVI/333/14  
Rady Miejskiej w Lidzbarku  
z dnia 13 lutego 2014r.

PRZEWODNICZĄCY  
RADY MIEJSKIEJ  
*Tomasz Dudaniec*

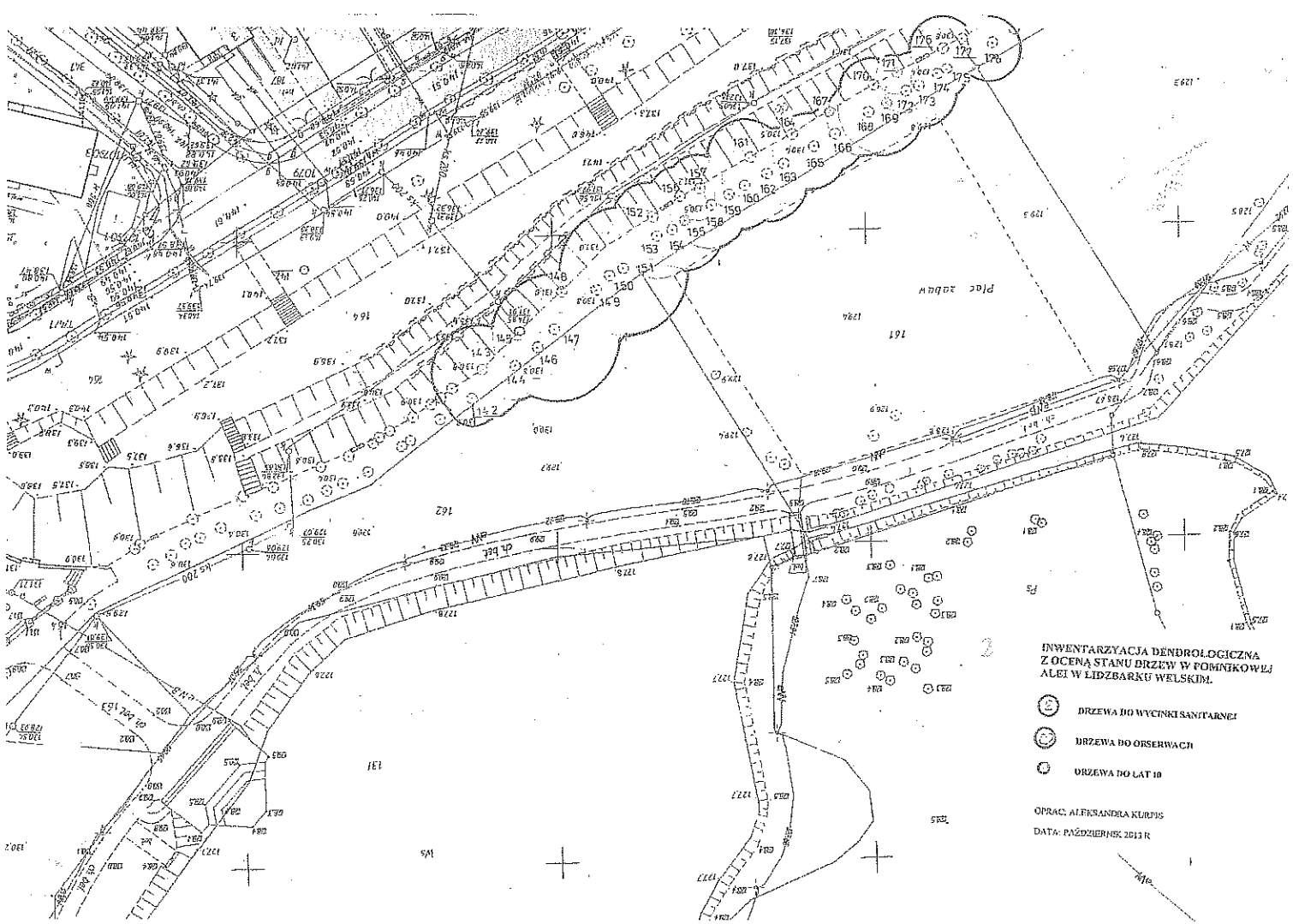
INWENTARYZACJA DENDROLOGICZNA  
Z OCENĄ STANU DRZEW W POMNIKOWEJ  
ALEI W LIDZBARKU WIELKIM.

-  DRZEWA DO WYCINKI SANITARNEJ
-  DRZEWA DO OBSERWACJI
-  DRZEWA DO LAT 18

OPRAC. ALEKSANDRA KURPIŚ  
DATA: PAŹDZIERNIK 2013 R.

POJĄCIE ERZ. NR

LISKI WOJ. WARMIŃSKO - MAZURSKIE



**INWENTARYZACJA DENDROLOGICZNA  
Z OCENĄ STANU DRZEW W FOMINKOWEJ  
ALEI W WŁOCŁAWKU.**

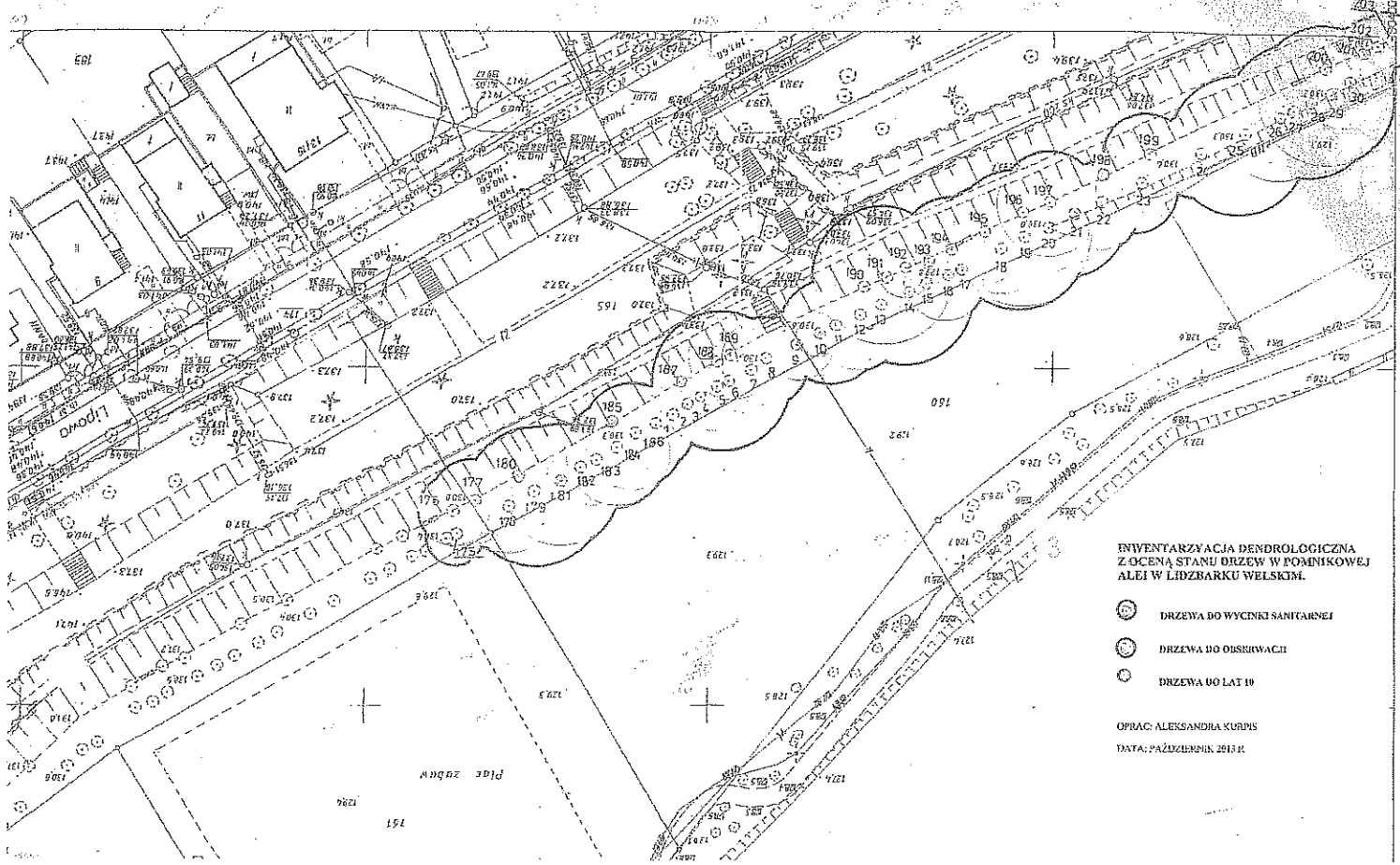
- ⊗ DRZEWA DO WYCINKI SANITARNEJ
- ⊙ DRZEWA DO OBSERWACJI
- DRZEWA DO LAT 10

OPRAC. ALEKSANDRA KURPIUS  
DATA: PAŹDZIERNIK 2013 R.




OKRĘGOWE PRZEDSIĘBIORSTWO GEODEZYJNO-KARTOGRAFICZNE  
W WARSZAWIE  
ZAKŁADKA N. R. 1894 PRZEZ  
MAPA ZASADNICZA

242. 112. 1741  
1:500

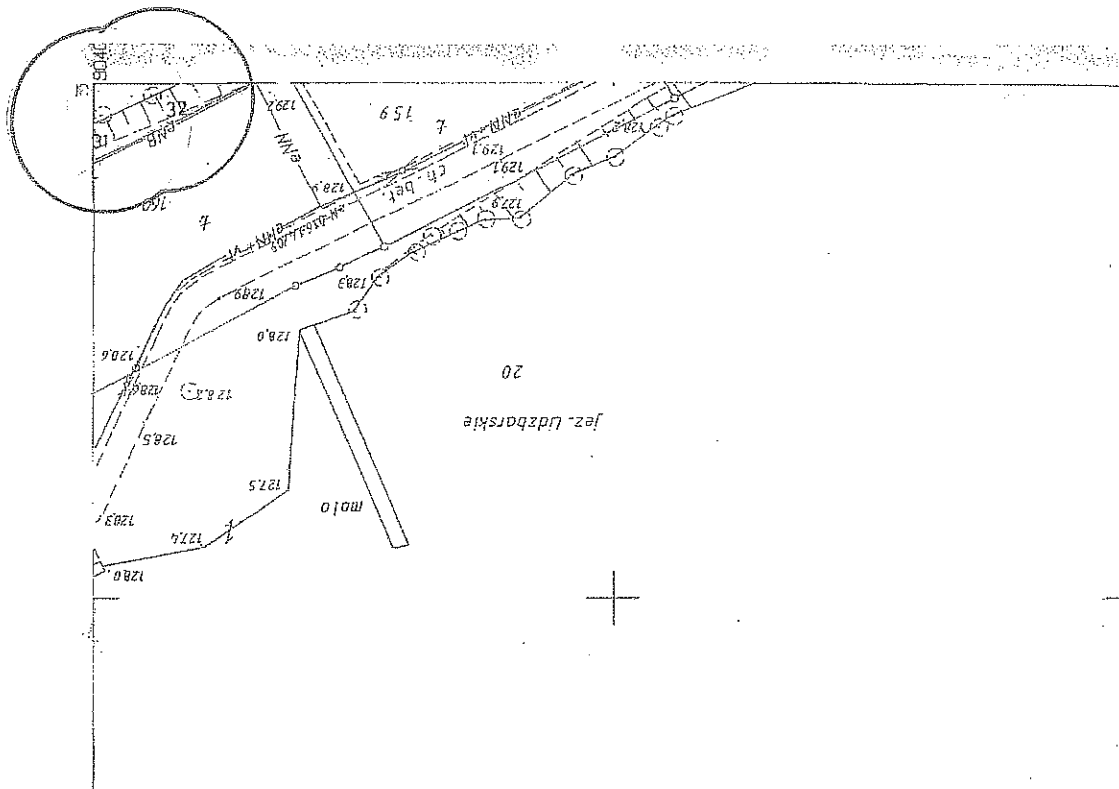
1732

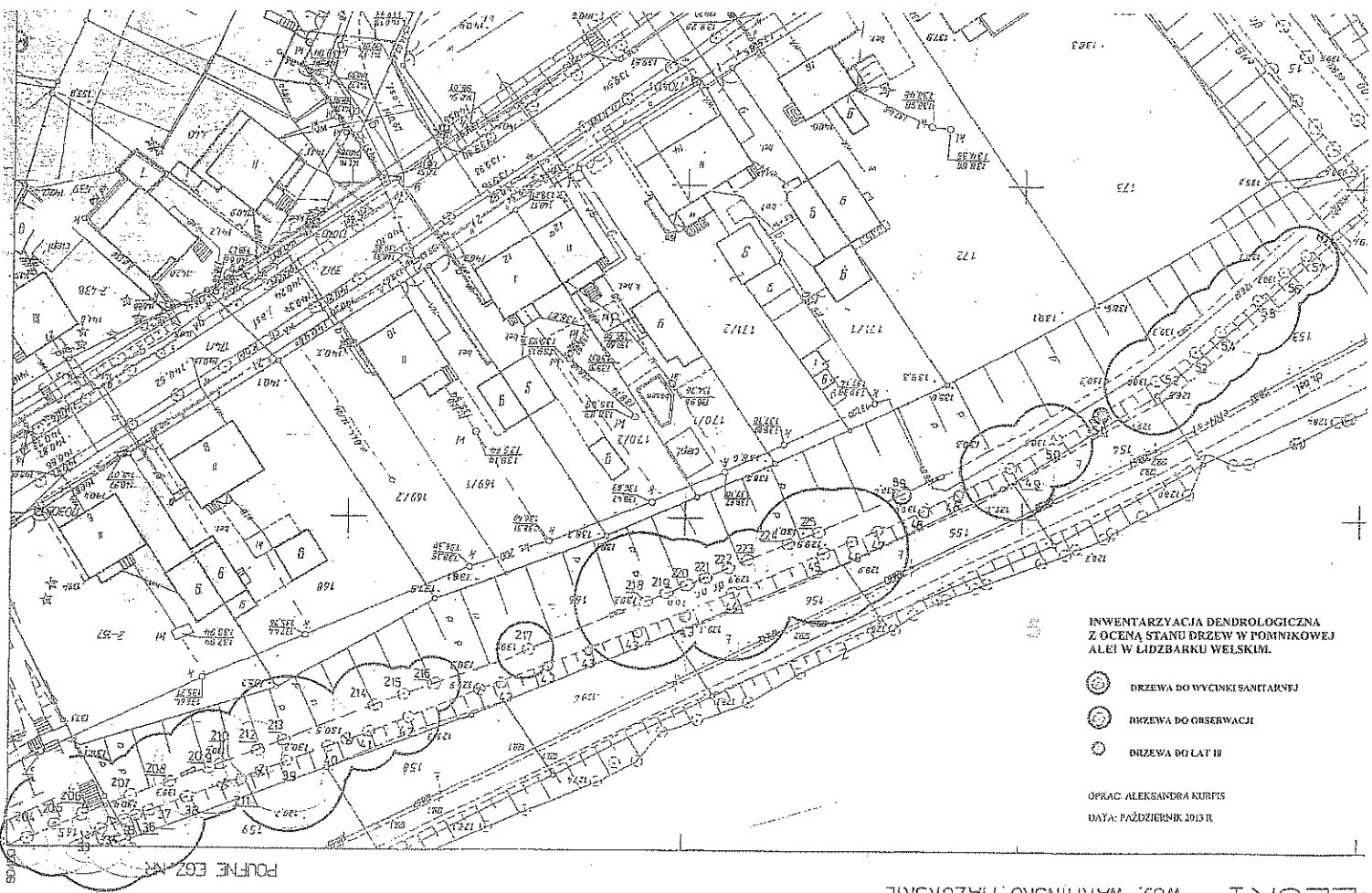


INWENTARYZACJA DENDROLOGICZNA  
Z OCENĄ STANU DRZEW W POMIKNOWEJ  
ALEI W LIDZBARKU WELSKIM.




-  DRZEWY DO WYCIŃKI SANITARNEJ
-  DRZEWY DO OBSERWACJI
-  DRZEWY DO LAT 10

OPRAC: ALEKSANDRA KURPIUS  
DATA: PAŹDZIERNIK 2013 R.





INWENTARYZACJA DENDROLOGICZNA  
Z OCENĄ STANU DRZEW W POMNIKOWEJ  
ALEI W LIDZBARKU WELSKIM.

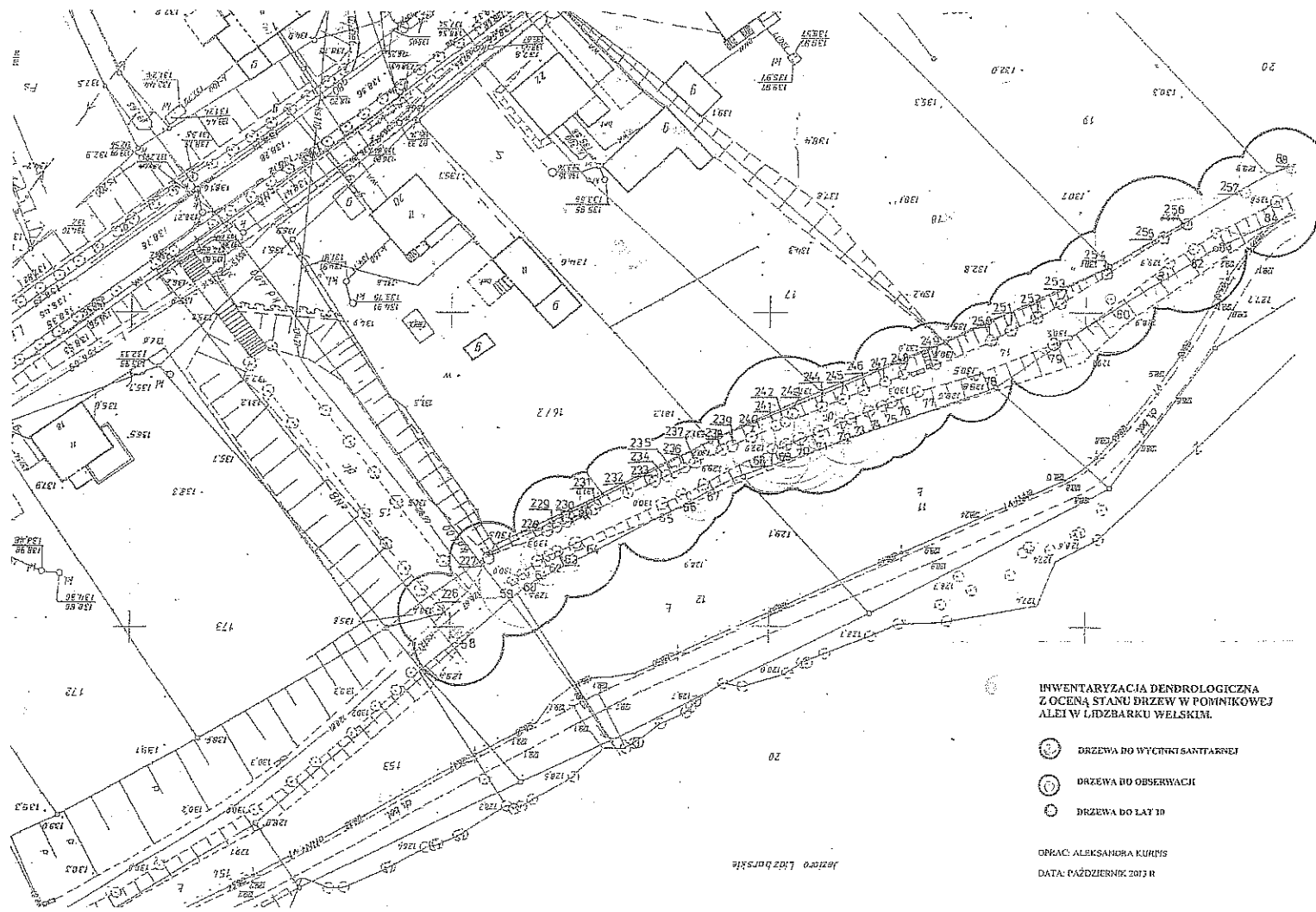
-  DRZEWA DO WYCINKI SANITARNEJ
-  DRZEWA DO OBSERWACJI
-  DRZEWA DO LAT III

OPRAC. ALEKSANDRA KURPIS  
DATA: PAŹDZIERNIK 2013 R.




POURNE. EGZ. NR. 1

WÓJ. WARMIŃSKO-MAZURSKIE /ELSKI





**INWENTARYZACJA DENDROLOGICZNA  
Z OCENĄ STANU DRZEW W POMNIKOWEJ  
ALEI W LIDZBARKU WELSKIM.**

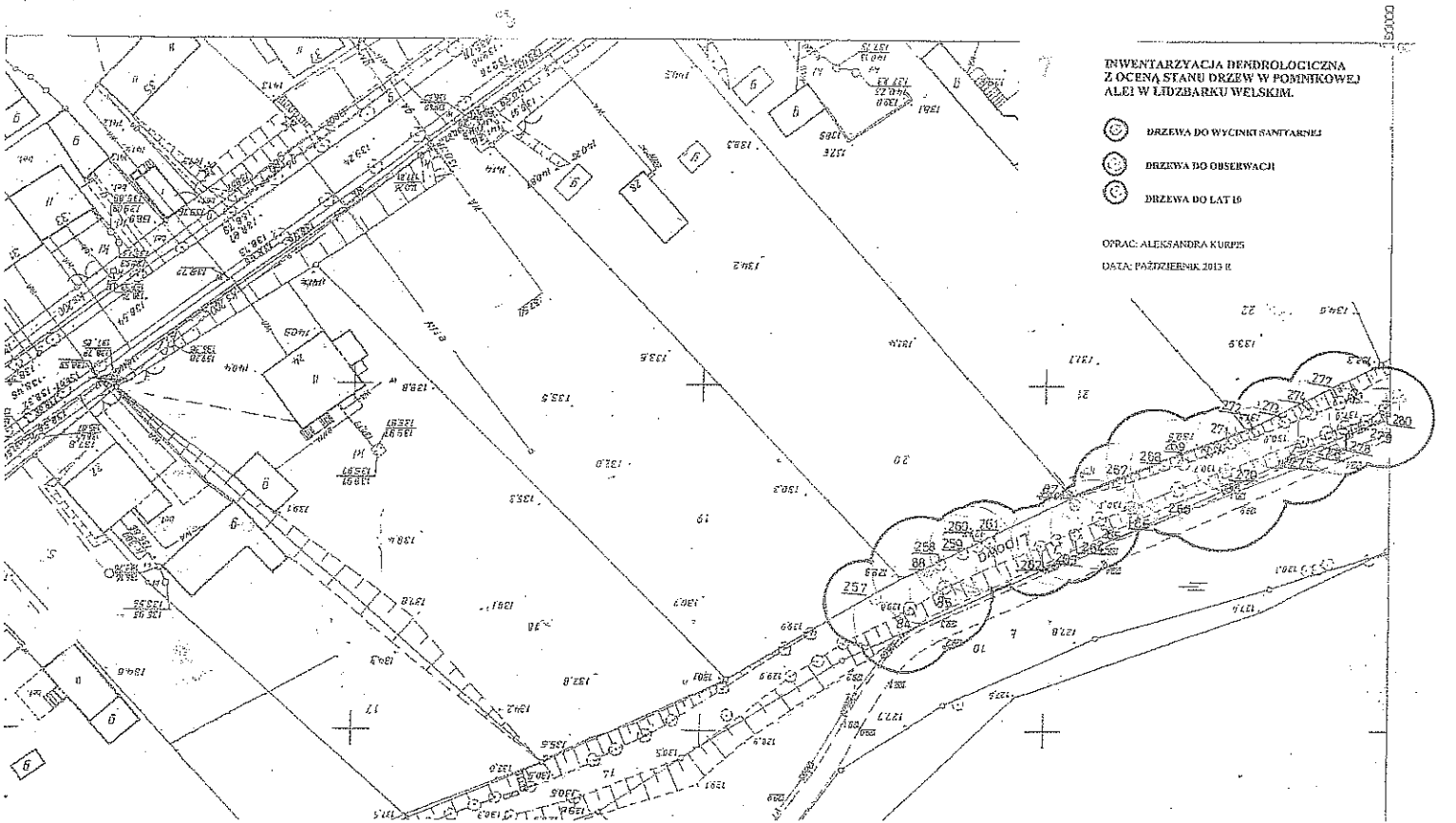
-  DRZEWA DO WYCIĄTKI SANTIARNEJ
-  DRZEWA DO OBSERWACJI
-  DRZEWA DO LAT 10

OPRAC: ALEKSANDRA KURYS  
DATA: PAŹDZIERNIK 2013 R

Mapa: Lidzbark Welski

KIERUNEK SWIETLANI  
 100 M. W. W. W. W. W. W. W.  
 DZIEDZICZA I W. W. W. W. W. W. W.  
 100 M. W. W. W. W. W. W. W.  
 WARSZAWIE  
 OKRĘGOWE PRZEDSIĘBIORSTWO GEODEZYJNO-KARTOGRAFICZNE  
 ZNACZKA W R. 1984 PRZEZ  
 MAPA ZASADNICZA

242.112.1734  
 1:500



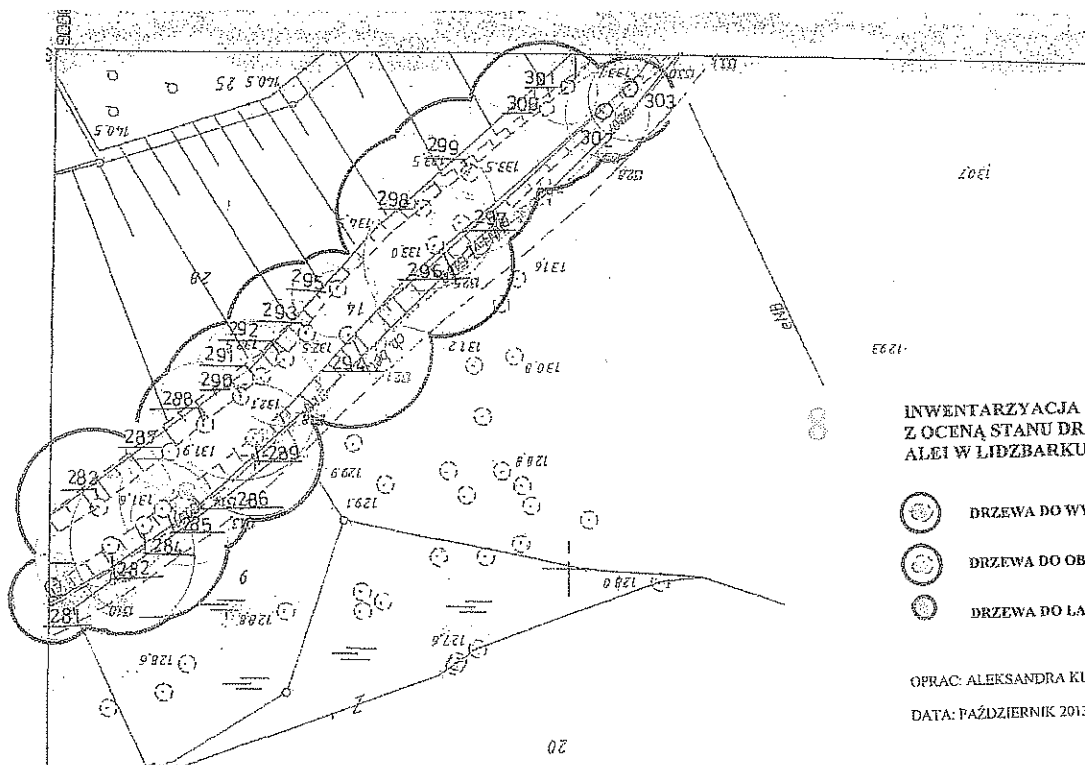
INWENTARYZACJA DENDROLOGICZNA  
 Z OCENĄ STANU DRZEW W POMIARKOWEJ  
 ALCE W LUDZBARKU WELSKIM.

- DRZEWY DO WYCINKI SANITARNEJ
- DRZEWY DO OBSERWACJI
- DRZEWY DO LAT 10

OPRAC: ALEKSANDRA KURPIE  
 DATA: PAŹDZIERNIK 1983 R.

1733

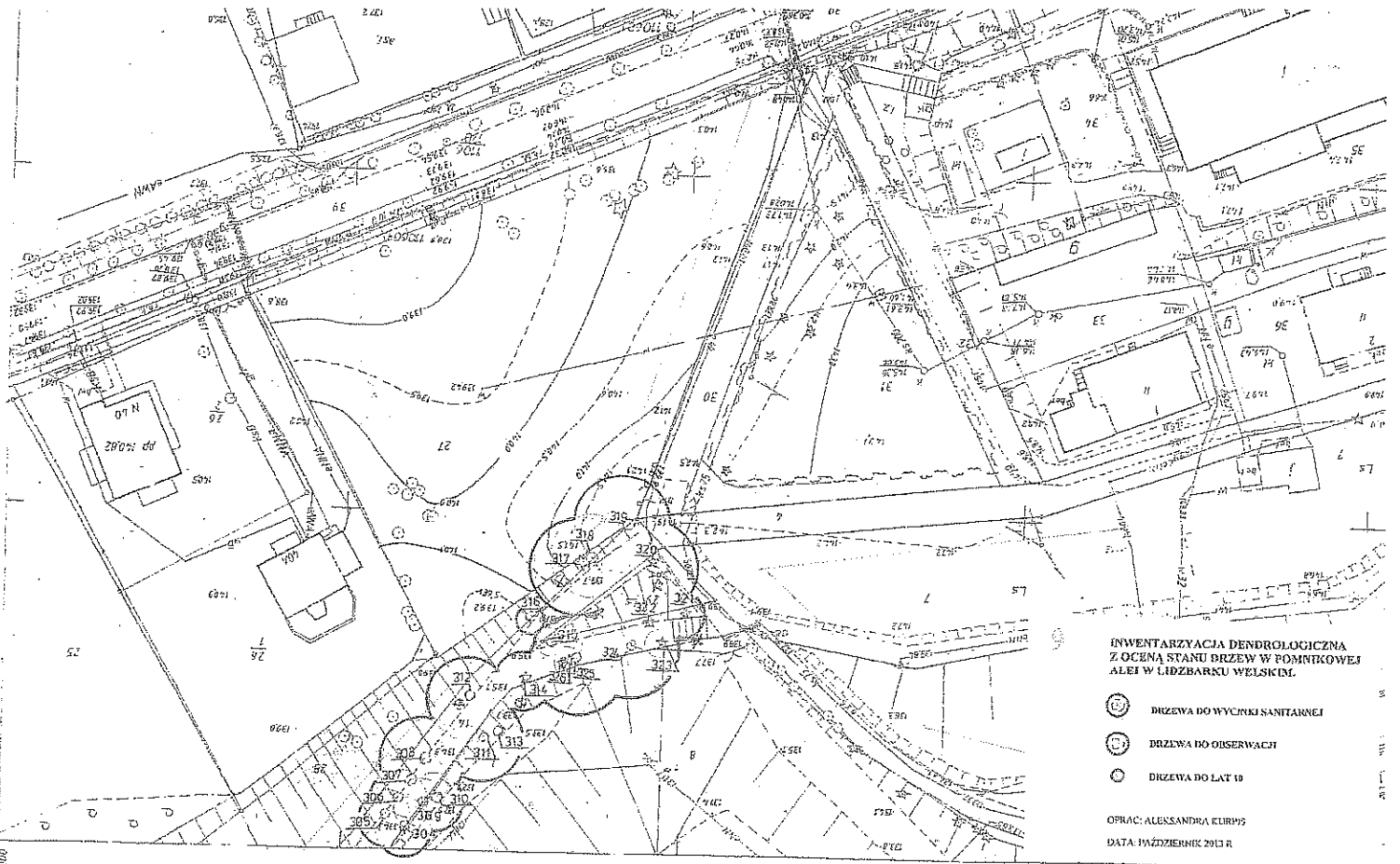
1734



**INWENTARZYACJA DENDROLOGICZNA  
Z OCENĄ STANU DRZEW W POMNIKOWEJ  
ALEI W LIDZBARKU WŁOCŁAWSKIM.**

- ☉ DRZEWA DO WYCINKI SANITARNEJ
- ⊗ DRZEWA DO OBSERWACJI
- ⊙ DRZEWA DO LAT 10

OPRAC: ALEKSANDRA KURPIS  
DATA: PAŹDZIERNIK 2013 R



INWENTARYZACJA DENDROLOGICZNA  
Z OCENĄ STANU DRZEW W PÓMNIKOWEJ  
ALEI W LIDZBARKU WIELKIM.

- ⊙ DRZEWA DO WYCINKI SANITARNEJ
- ⊙ DRZEWA DO OBSERWACJI
- ⊙ DRZEWA DO LAT 10

OPRAC: ALEXANDRA KURYS  
DATA: PAŹDZIERNIK 2013 R

M. LIDZBARK WIELKI, WOJ. WARMIŃSKO-MAZURSKIE